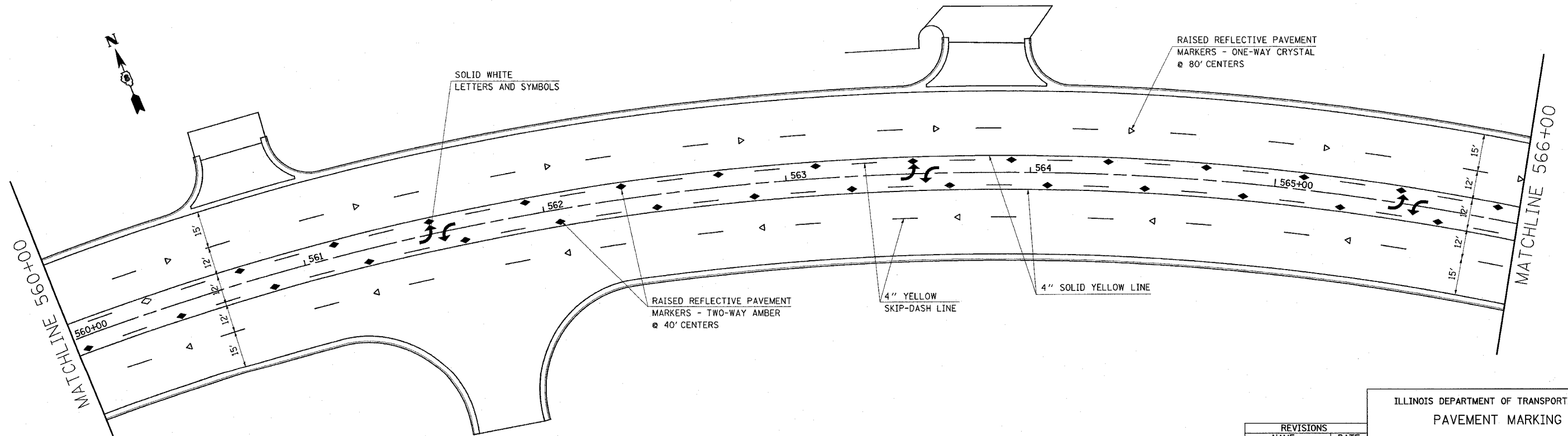
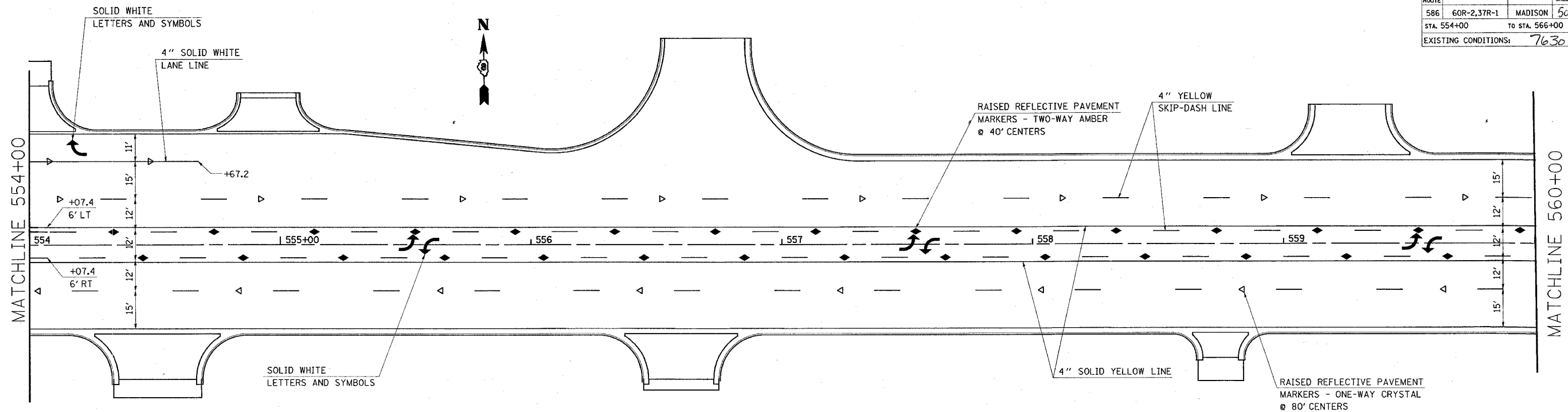
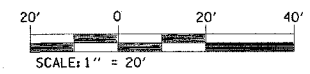


FAP ROUTE	SECTION	COUNTY	TOTAL SHEETS	SHEET NO.
586	60R-2,37R-1	MADISON	502	219
STA. 554+00 TO STA. 566+00			EXISTING CONDITIONS: 76301	



PLAN	DATE
SURVEYED	
NOTE BOOK	
ALIGNMENT CHECKED	
PAID FILE NAME	

7/2/2004
 Friday July 02, 2004 9:38:52 AM
 C:\projects\ref\236chz1.rvt
 C:\projects\ref\236chz2.rvt
 C:\projects\ref\236chz3.rvt
 C:\projects\ref\236chz4.rvt
 C:\projects\ref\236chz5.rvt
 C:\projects\ref\236chz6.rvt
 C:\projects\ref\236chz7.rvt
 C:\projects\ref\236chz8.rvt
 C:\projects\ref\236chz9.rvt
 C:\projects\ref\236chz10.rvt
 C:\projects\ref\236chz11.rvt
 C:\projects\ref\236chz12.rvt
 C:\projects\ref\236chz13.rvt
 C:\projects\ref\236chz14.rvt
 C:\projects\ref\236chz15.rvt
 C:\projects\ref\236chz16.rvt
 C:\projects\ref\236chz17.rvt
 C:\projects\ref\236chz18.rvt
 C:\projects\ref\236chz19.rvt
 C:\projects\ref\236chz20.rvt
 C:\projects\ref\236chz21.rvt
 C:\projects\ref\236chz22.rvt
 C:\projects\ref\236chz23.rvt
 C:\projects\ref\236chz24.rvt
 C:\projects\ref\236chz25.rvt
 C:\projects\ref\236chz26.rvt
 C:\projects\ref\236chz27.rvt
 C:\projects\ref\236chz28.rvt
 C:\projects\ref\236chz29.rvt
 C:\projects\ref\236chz30.rvt
 C:\projects\ref\236chz31.rvt
 C:\projects\ref\236chz32.rvt
 C:\projects\ref\236chz33.rvt
 C:\projects\ref\236chz34.rvt
 C:\projects\ref\236chz35.rvt
 C:\projects\ref\236chz36.rvt
 C:\projects\ref\236chz37.rvt
 C:\projects\ref\236chz38.rvt
 C:\projects\ref\236chz39.rvt
 C:\projects\ref\236chz40.rvt
 C:\projects\ref\236chz41.rvt
 C:\projects\ref\236chz42.rvt
 C:\projects\ref\236chz43.rvt
 C:\projects\ref\236chz44.rvt
 C:\projects\ref\236chz45.rvt
 C:\projects\ref\236chz46.rvt
 C:\projects\ref\236chz47.rvt
 C:\projects\ref\236chz48.rvt
 C:\projects\ref\236chz49.rvt
 C:\projects\ref\236chz50.rvt
 C:\projects\ref\236chz51.rvt
 C:\projects\ref\236chz52.rvt
 C:\projects\ref\236chz53.rvt
 C:\projects\ref\236chz54.rvt
 C:\projects\ref\236chz55.rvt
 C:\projects\ref\236chz56.rvt
 C:\projects\ref\236chz57.rvt
 C:\projects\ref\236chz58.rvt
 C:\projects\ref\236chz59.rvt
 C:\projects\ref\236chz60.rvt
 C:\projects\ref\236chz61.rvt
 C:\projects\ref\236chz62.rvt
 C:\projects\ref\236chz63.rvt
 C:\projects\ref\236chz64.rvt
 C:\projects\ref\236chz65.rvt
 C:\projects\ref\236chz66.rvt
 C:\projects\ref\236chz67.rvt
 C:\projects\ref\236chz68.rvt
 C:\projects\ref\236chz69.rvt
 C:\projects\ref\236chz70.rvt
 C:\projects\ref\236chz71.rvt
 C:\projects\ref\236chz72.rvt
 C:\projects\ref\236chz73.rvt
 C:\projects\ref\236chz74.rvt
 C:\projects\ref\236chz75.rvt
 C:\projects\ref\236chz76.rvt
 C:\projects\ref\236chz77.rvt
 C:\projects\ref\236chz78.rvt
 C:\projects\ref\236chz79.rvt
 C:\projects\ref\236chz80.rvt
 C:\projects\ref\236chz81.rvt
 C:\projects\ref\236chz82.rvt
 C:\projects\ref\236chz83.rvt
 C:\projects\ref\236chz84.rvt
 C:\projects\ref\236chz85.rvt
 C:\projects\ref\236chz86.rvt
 C:\projects\ref\236chz87.rvt
 C:\projects\ref\236chz88.rvt
 C:\projects\ref\236chz89.rvt
 C:\projects\ref\236chz90.rvt
 C:\projects\ref\236chz91.rvt
 C:\projects\ref\236chz92.rvt
 C:\projects\ref\236chz93.rvt
 C:\projects\ref\236chz94.rvt
 C:\projects\ref\236chz95.rvt
 C:\projects\ref\236chz96.rvt
 C:\projects\ref\236chz97.rvt
 C:\projects\ref\236chz98.rvt
 C:\projects\ref\236chz99.rvt
 C:\projects\ref\236chz100.rvt



REVISIONS	
NAME	DATE

ILLINOIS DEPARTMENT OF TRANSPORTATION
PAVEMENT MARKING

 FAP ROUTE 586
 SECTION 60R-2,37R-1
 MADISON COUNTY

 DRAWN BY: _____